



**АДМИНИСТРАЦИЯ ГОРОДА КОСТРОМЫ  
НАЧАЛЬНИК УПРАВЛЕНИЯ БЛАГОУСТРОЙСТВА  
АДМИНИСТРАЦИИ ГОРОДА КОСТРОМЫ**

**РАСПОРЯЖЕНИЕ**

№ 88-р

17.12.2025

**Об утверждении схемы границ прилегающей территории к  
земельному участку с кадастровым номером  
44:27:070109:5150, местоположение которого установлено  
относительно ориентира, расположенного в границах участка.  
Почтовый адрес ориентира: Костромская область, город  
Кострома, улица Волжская 2-я, дом 4А**

В соответствии с Законом Костромской области от 16 июля 2018 года № 420-6-ЗКО «О содержании правил благоустройства территории муниципального образования Костромской области и порядке определения границ прилегающих территорий», приказом Комитета архитектуры и градостроительства Костромской области от 8 февраля 2024 года № 2 «Об утверждении формы схемы границ прилегающей территории, требований к ее подготовке, к точности и методам определения координат характерных точек границ прилегающей территории», решением Думы города Костромы от 25 апреля 2013 года № 60 «Об утверждении Правил благоустройства территории города Костромы», руководствуясь Положением об Управлении благоустройства Администрации города Костромы, утвержденным решением Думы города Костромы от 27 октября 2022 года № 187,

**О Б Я З Ы В А Ю:**

1. Утвердить прилагаемую схему границ прилегающей территории к земельному участку с кадастровым номером 44:27:070109:5150, местоположение которого установлено относительно ориентира, расположенного в границах участка. Почтовый адрес ориентира: Костромская область, город Кострома, улица Волжская 2-я, дом 4А
2. Настоящее распоряжение подлежит официальному опубликованию и размещению на официальном сайте Администрации города Костромы в информационно-телекоммуникационной сети Интернет.

Начальник Управления

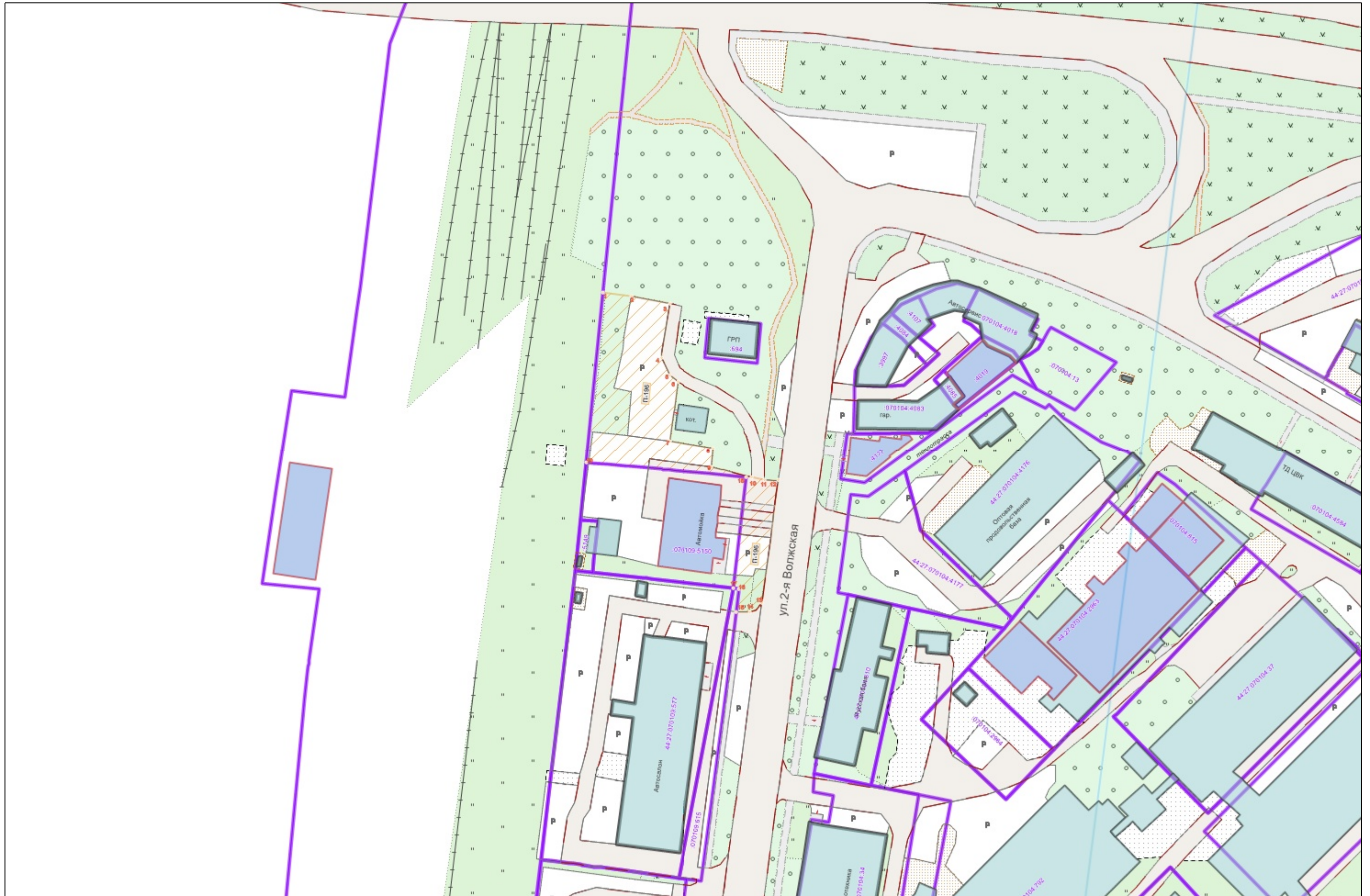


Т.А. Подойницина






	, ( )	
		Y
1	2	3
-196/1	289 461.35	1 216 147.06
-196/2	289 460.30	1 216 155.29
-196/3	289 458.03	1 216 166.26
-196/4	289 442.60	1 216 164.00
-196/5	289 437.49	1 216 166.25
-196/6	289 435.69	1 216 168.61
-196/7	289 418.39	1 216 166.41
-196/8	289 416.45	1 216 179.11
-196/9	289 410.84	1 216 178.57
-196/10	289 407.84	1 216 190.12
-196/11	289 407.16	1 216 193.72
-196/12	289 407.14	1 216 197.82
-196/13	289 371.52	1 216 193.05
-196/14	289 368.91	1 216 189.66
-196/15	289 369.08	1 216 185.68
-196/16	289 375.63	1 216 186.53
-196/17	289 375.80	1 216 184.90
-196/18	289 407.98	1 216 188.55
-196/19	289 412.09	1 216 142.21





:

	
•1	
44:xx:xxxxxx:xx	( ),
44:XX:XXxxXxX	
	
	,
